Stadt Ulm

ulm

BAUSTELLEN-UPDATE

Alle wichtigen News zu Baustellen in Ulm
und deren Auswirkungen auf den Verkehr.

ulm
baut
um

Top News

// **Neutorbrücke: Uneingeschränkt befahrbar** bis 16.11.2026 (ca. 6 Uhr)
// **Adenauerbrücke: Zick-Zack-Steg gesperrt** noch bis zum 18.11.2026
// **Südlicher Münsterplatz: Gesperrter Bereich** bis vrsl. 20.11.2026
// **Webergasse: Vollsperrung** verlängert bis 11.12.2026
// **Lochäckerweg, Erenäcker, Im Grund: Sperrungen** bis 23.12.2026
// **Waldweg zw. Einsingen und Grimmelfingen gesperrt** vom 12.11. bis 27.11.2026
// **Siemensstraße 3: Verkehrseinschränkungen** vom 12.11. bis 11.12.2026
// **B30 (Höhe Donaustetten): Eine Spur gesperrt** am 16.11.2026
// **B10, Ri. Norden (Höhe Blaubeurer Tor): Spursperrung** an 2 Tagen zw. 16.11. und 20.11.2026
// **K9915 / Berliner Ring: Spursperrung** für einen Tag zwischen 16.11. und 20.11.2026
// **Rußstraße 19: Gehweg- und Fahrbahneinengung** vom 16.11. bis 20.11.2026
// **Hahnengasse 18: Vollsperrung und Parkverbot vom 16.11. bis 11.12.2026**
// **Obertalfinger Weg: Einschränkungen** vom 16.11. bis 18.12.2026
// **Haltestelle „Donaustadion": Steig C Ri. Söflingen außer Betrieb** vom 16.11. bis Ende 2026
// **Mähringer Weg 43: Geh- und Radweg gesperrt vom 17.11. bis 20.11.2026**
// **B10 Westringtunnel: Nächtliche Vollsperrungen** vom 18.11. bis 27.11.2026
// **Gänstorbrücke: Nächtliche Vollsperrung** am 19. / 20.11.2026
// **Örlinger Str./Heidenheimer Str.: Sperrung des Bahnübergangs** vom 19.11. bis 20.11.2026
// **Lehrer-Tal-Weg: Fahrbahn wieder in beide Richtungen freigegeben**
// **Aktuelle Videos auf unseren Social Media Kanälen**

Sie finden alle bisherigen Newsletter (zum Ausdrucken geeignet) auch auf der städtischen Website unter:
www.ulm.de/ulmbautum

bis 16.11.2026 (6 Uhr)

Neutorbrücke: Uneingeschränkt befahrbar

Am Wochenende wird nicht gearbeitet, deshalb ist von Donnerstag, 12.11. (nachmittags), bis Montag, 16.11. (um ca. 6 Uhr), die Neutorbrücke uneingeschränkt befahrbar.

Von Montag, 16.11.2026, bis Freitag, 20.11.2026 gilt wieder die halbseitige Sperrung mit Einbahnstraßenreglung stadteinwärts, um die begonnenen Sanierungsarbeiten abschließen zu können. Im Laufe des Freitagnachmittag, 20.11.2026, steht die Neutorbrücke wieder uneingeschränkt zur Verfügung.

Die Baustellen-Maßnahme findet hier statt: t1p.de/inrhn

bis 18.11.2026

Adenauerbrücke: Zick-Zack-Steg gesperrt

Die Öffnung des Zick-Zack-Stegs verzögert sich, weil hier noch die Beleuchtung installiert werden muss.

Nach derzeitigem Kenntnisstand kann der Steg erst am Mittwoch, 18.11.2026, geöffnet werden. Die genaue Öffnungszeit ist noch nicht bekannt.

Die Baustellen-Maßnahme findet hier statt: t1p.de/dw4do



bis 20.11.2026

Südlicher Münsterplatz: Gesperrter Bereich



Vor dem Haus Münsterplatz 31 gab es eine Absackung im Straßenbereich. Ursächlich dafür war der Einbruch eines Resthohlraums einer „Gasschleuse“. Vermutlich war diese ein Bestandteil eines ehemaligen Ausgangs von angrenzenden Weltkriegs-Luftschutzkellern unter der Bebauung am Münsterplatz. Weitere Hohlräume oder Abgänge von der entdeckten „Gasschleuse“ konnten im Rahmen der erfolgten Kamerabefahrung nicht entdeckt werden. Die aktuell nicht abgesperrten Bereiche sind insofern auch weiterhin standfest.

Die archäologische Dokumentation der Aufgrabung ist zwischenzeitlich abgeschlossen. Der bestehende Hohlraum soll nun mit einem „Flüssigboden“ verschlossen werden. Bis zum Abend des 16.11.2026 wird das eingebrachte Material ausgehärtet und die Aufgrabung wieder standfest sein. Der Pflasterbelag wird im Zeitraum vom 18. bis spätestens 20.11.2026 ausgeführt. In dieser Zeit ist die Fläche für Einsatzfahrzeuge der Feuerwehr im Notfall befahrbar. Nach aktuellem Kenntnisstand können die Flächen wohl spätestens am 20.11.2026 wieder für den Verkehr freigeben werden.

Die Baustellen-Maßnahme findet hier statt: t1p.de/5cfrz

bis 11.12.2026

Webergasse: Vollsperrung

In der Webergasse werden Leitungen der SWU verlegt. Die Webergasse wird hierzu in zwei Abschnitten noch bis vrsl. 11.12.2026 voll gesperrt sein. Im ersten Abschnitt wird außerdem die Ulmergasse halbseitig gesperrt sein.

Ein- und Ausfahrten bleiben stets möglich oder werden mit den Eigentümern abgestimmt.

Die Baustellen-Maßnahme findet hier statt: t1p.de/7s9s8

bis 23.12.2026

Lochäckerweg, Erenäcker, Im Grund: Sperrungen

In Wiblingen wird in der Zeit vom 09.11 bis 23.11.2026 der Breitbandausbau der SWU Netze fortgeführt in den Straßenzügen Lochäckerweg, Erenäcker und Im Grund. Dies erfolgt unter Teil-/Vollsperrungen und Gehwegsperrungen.

Der Zugang und die Zufahrt für Anwohnende und Rettungskräfte ist trotz Sperrungen jederzeit möglich.

Die Baustellen-Maßnahme findet hier statt: t1p.de/ydvh3





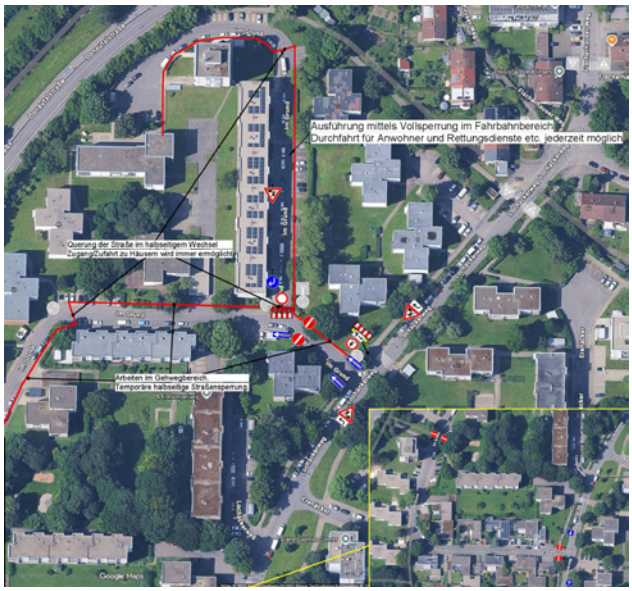

12.11. bis 27.11.2026

Waldweg zw. Einsingen und Grimmelfingen gesperrt

Der Weg im Waldgebiet „Hörnle“ zwischen Grimmelfingen und Einsingen, der Bestandteil des RadNetzes Baden-Württemberg ist, wird für die notwendige Belagssanierung im Zeitraum vom 12.11. bis voraussichtlich 27.11.2026 gesperrt sein. Der Asphalteinbau ist derzeit für den 19.11.2026 geplant (unter Vorbehalt).

Während der Sperrung ist der öffentliche Waldparkplatz auf Höhe des Waldkindergartens Igelkinder nicht anfahrbar.

Für den Radverkehr wird eine separate Umleitung eingerichtet: Diese erfolgt über die Eisenbahnstraße, das Industriegebiet Donautal, die K9916 und die Ensostraße sowie in umgekehrter Richtung

Die Baustellen-Maßnahme findet hier statt: t1p.de/vz5w7

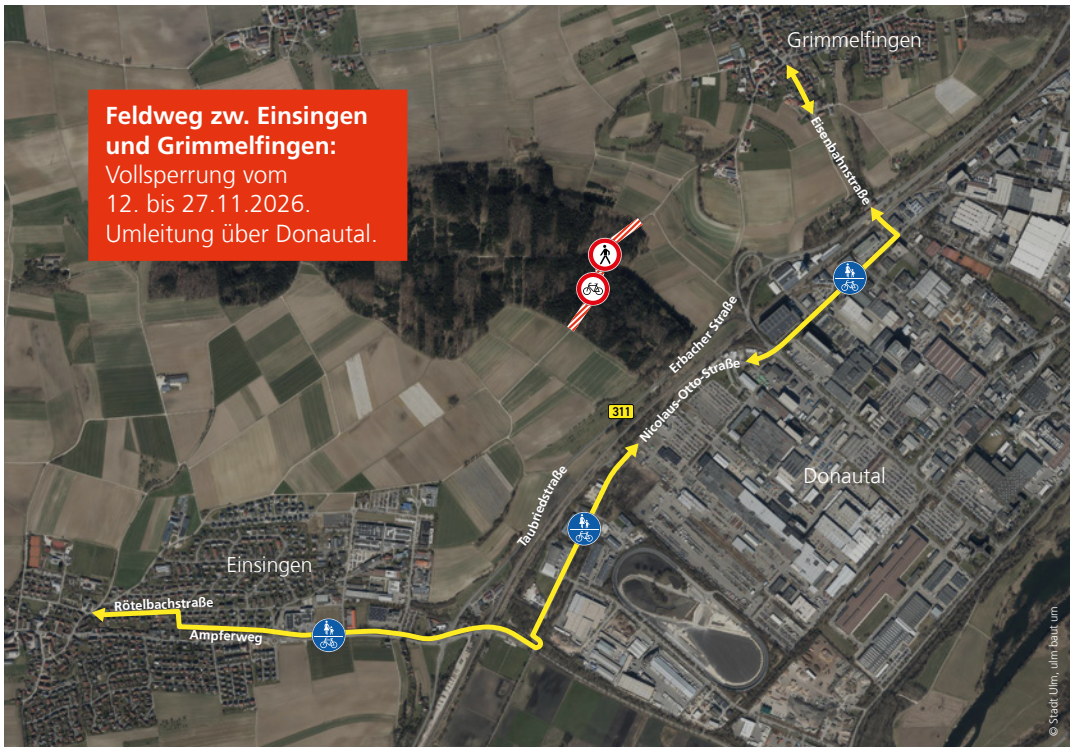

12.11. bis 11.12.2026

Siemensstraße 3: Verkehrseinschränkungen

Die Stadtwerke Ulm/Neu-Ulm Netze GmbH stellt im Bereich der Siemensstraße 3 einen Netz- und Wasseranschluss her.

Dafür wird der nördliche Gehweg je nach Bauabschnitt gesperrt oder eingeengt. Außerdem wird die Fahrbahn in zwei Abschnitten gequert und dafür jeweils halbseitig gesperrt. Die Arbeiten dauern voraussichtlich vom 12.11.2026 bis einschließlich 11.12.2026.

Die Baustellen-Maßnahme findet hier statt: t1p.de/6lnqi

16.11.2026

B30 (Höhe Donaustetten): Eine Spur gesperrt

Auf der B30 sollen die Lärmschutzwände bei Donaustetten geprüft werden: Dies betrifft die Wände an den Brücken der B30 über den Feldweg Höhe Binsenweg und über die L240.

Für die Maßnahme wird ein Hubsteiger in der Fahrbahn eingesetzt. Dazu muss am 16.11.2026 jeweils für kurze Zeit (zwischen 8.30 Uhr bis max. 15.30 Uhr) eine Fahrspur gesperrt werden. Der Verkehr wird auf dem verbliebenen Fahrstreifen vorbeigeführt.

Die Baustellen-Maßnahme findet hier statt: t1p.de/tzkgy

an einem Tag zwischen 16.11. und 20.11.2026

K9915 / Berliner Ring: Eine Spur gesperrt

Zur Mängelbeseitigung an einem Wegweiser an der K9915 wird auf dem Berliner Ring eine Fahrspur gesperrt für einen Tag in dem Zeitraum zwischen dem 16.11. und 20.11.2026.

Es wird an diesem Tag nur zwischen 9 Uhr und 15 Uhr gearbeitet.

Die Baustellen-Maßnahme findet hier statt: t1p.de/ip9b3

an zwei Tagen zwischen 16.11. und 20.11.2026

B10, Richtung Norden (Höhe Blaubeurer Tor): Spursperrung

Auf der B10 wird die Fahrtrichtung nach Norden / Universität / Dornstadt an 2 Tagen während dem 16.11. und dem 20.11.2026 jeweils in der Zeit von 9 bis 15 Uhr auf Höhe des Blaubeurer Tors verbreitert und dafür eine Fahrspur temporär gesperrt.

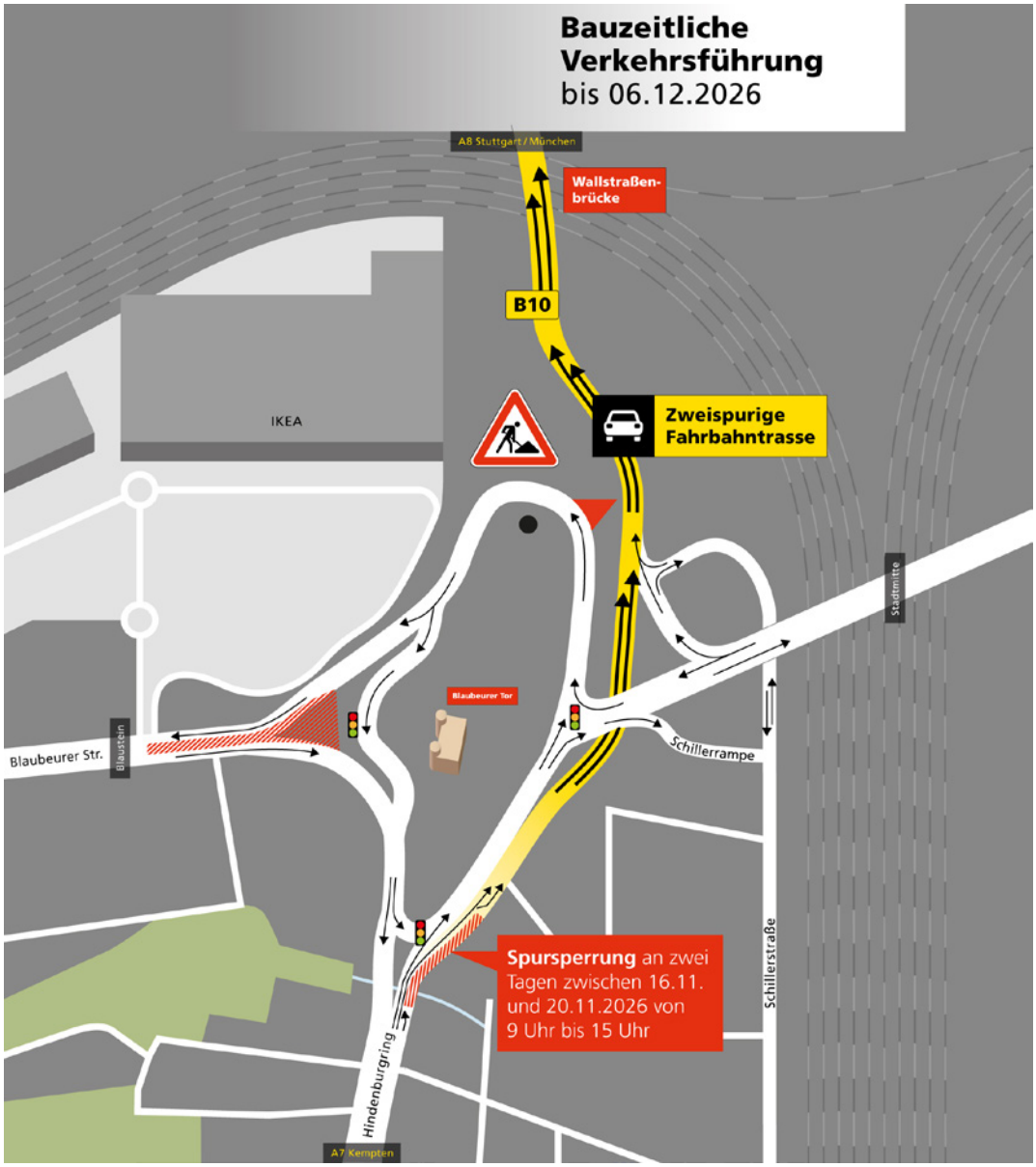

16.11. bis 20.11.2026

Rußstraße 19: Gehweg- und Fahrbahneinengung

In der Rußstraße 19 werden vom 16.11. bis 20.11.2026 Leerrohre verlegt und Suchschlitze hergestellt. Die Arbeiten dauern voraussichtlich drei Arbeitstage innerhalb dieses Zeitraums.

Während der Bauarbeiten werden der Gehweg und die Fahrbahn eingeengt. Die Querung der Fahrbahn erfolgt in zwei Bauabschnitten innerhalb von zwei Arbeitstagen.

Die Baustellen-Maßnahme findet hier statt: t1p.de/21h2s

16.11. bis 11.12.2026

Hahnengasse 18: Vollsperrung und Parkverbot

Im Zeitraum vom 16.11. bis 11.12.2026 findet am Gebäude Hahnengasse 18 eine Flachdachsanierung unter Vollsperrung statt. Zudem gilt ein absolutes Halteverbot auf beiden Straßenseiten.

Die Baustellen-Maßnahme findet hier statt: t1p.de/a343g



16.11. bis 18.12.2026

Obertalfinger Weg (zw. Böfinger Steige und Badbergstraße): Verkehrseinschränkungen

Im Obertalfinger Weg in dem Abschnitt zwischen der Böfinger Steige und der Badbergstraße wird eine neue Trinkwasserleitung verlegt.

Dazu gibt es in der Zeit zwischen dem 16.11. und dem 18.12.2026 verschiedene Verkehrseinschränkungen: Vollsperrung, Geh- und Radwegsperrung mit Umleitung, halbseitige Straßensperrung mit mobiler Ampelanlage.

Die Zu- und Ausfahrt aus dem Lehle wird jederzeit möglich sein.

Die Baustellen-Maßnahme findet hier statt: t1p.de/wbfuu



16.11. bis Ende 2026

Haltestelle „Donaustadion“: Haltesteig Richtung Söflingen außer Betrieb

Vom 16.11.2026 bis zum Ende diesen Jahres wird der Haltesteig C (Fahrtrichtung Innenstadt / Söflingen) für den finalen Umbau geschlossen sein. **Bitte nutzen Sie in dieser Zeit die Haltestelle „Staufenring“.**

Hinweis: Die Einbahnstraßenregelung in der Talfinger Straße in Fahrtrichtung Wielandstraße wurde verlängert bis zum 15.11.2026. Am 16.11.2026 soll diese dann wieder auf eine zweispurige Verkehrsführung umgestellt werden.

Die Baustellen-Maßnahme findet hier statt: t1p.de/d10mt

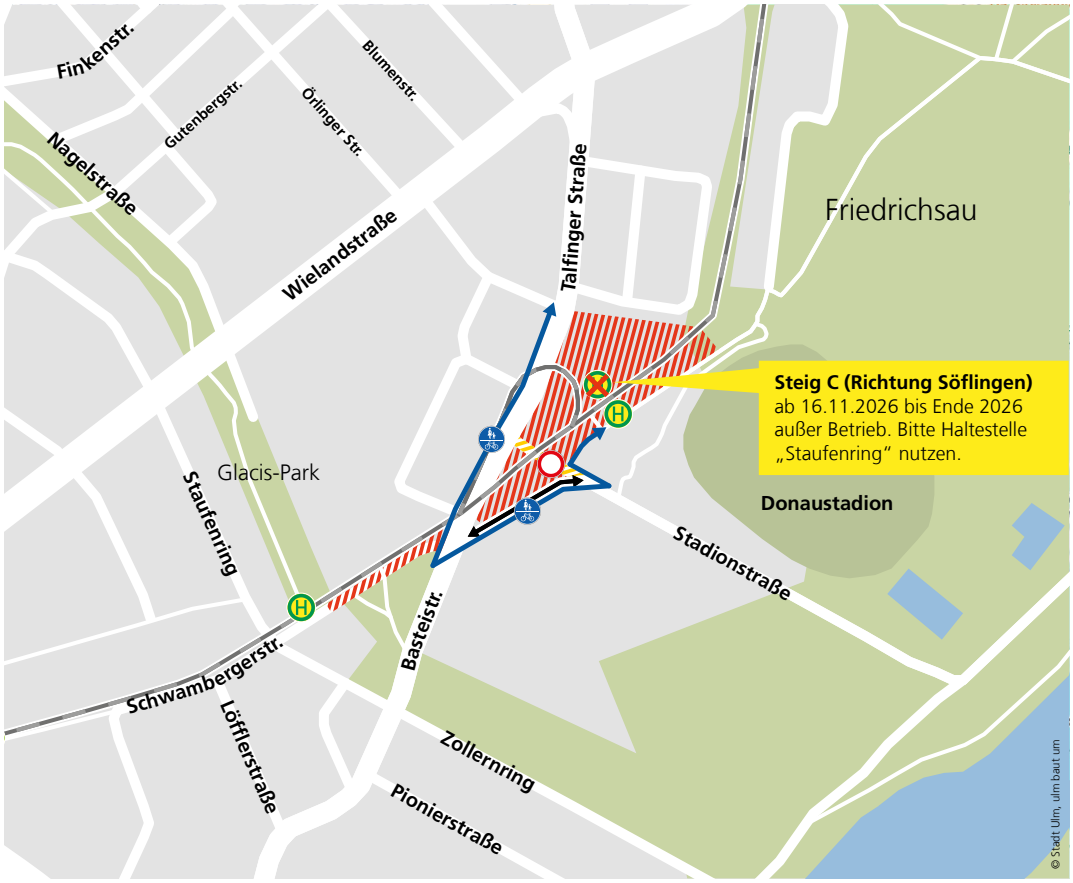

17.11. bis 20.11.2026

Mähringer Weg 43: Geh- und Radweg gesperrt

Im Mähringer Weg 43 müssen mittels einer Hubarbeitsbühne Arbeiten an einem Funkmast durchgeführt werden. **Hierfür müssen der Geh- und Radweg gesperrt werden. Die Fußgänger*innen können den Baustellenbereich über einen Notgehweg auf der Fahrbahn passieren.**

Die Baustellen-Maßnahme findet hier statt: t1p.de/2yifr

18.11. bis 27.11.2026

B10 Bismarck- / Hindenburgring: Nächtliche Vollsperrungen des Westringtunnels

In den Nächten vom 18. bis 27.11.2026 werden beide Röhren des Westringtunnels zur Reinigung und Tunnelwartung gesperrt. Die Arbeiten erfolgen jeweils über Nacht im Zeitraum von 21 Uhr bis maximal 5 Uhr. Tagsüber besteht keine Sperrung und die B10 ist uneingeschränkt befahrbar.

// Die Reinigungsarbeiten erfolgen in den beiden Nächten 18./19.11. und 19./20.11. 2026.
// Die Wartungsarbeiten erfolgen jeweils in den vier Nächten vom 23.11. bis 27.11.2026.

Der Verkehr wird beim Söflinger Kreisverkehr ausgeleitet und oberirdisch über Bismarckring / Ehinger Tor / Furttenbachstrasse auf die B28 umgeleitet.

Die Baustellen-Maßnahme findet hier statt: t1p.de/i7si5

19. / 20.11.2026

Gänstorbrücke: Nächtliche Vollsperrung

In der Nacht vom 19. auf den 20.11.2026 (von 21 Uhr bis ca. 5 Uhr) wird die Gänstorbrücke für Autos gesperrt. Nur Fuß- und Radfahrer*innen können stets die Gänstorbrücke queren.

In dieser Zeit werden die Betonleitelemente, die verkehrsbegleitend neben der Fahrspur stehen, von der alten Brücke auf die neue Brücke umgesetzt und die Fahrspuren auf Ulmer Seite neu markiert. In Neu-Ulm muss die Ampelanlage am Augsburger Tor-Platz komplett umgebaut und an die neue Verkehrssituation angepasst werden.

>>>



Ab Freitag, 20.11.2026, werden alle Verkehrsteilnehmenden über die neu errichtete Brückenhälfte geführt. Die Fußgänger*innen müssen hier besonders darauf achten, dass der Gehweg nicht mehr auf Höhe des CCU ist, sondern auf der westlichen Seite im Bereich Gideon-Bacher-Straße.

Nach dieser großen Verkehrsumstellung wird geprüft, ob man bezüglich Ampelschaltung, Fußgänger- und Radfahrerführungen noch weitere Optimierungsmaßnahmen durchführen kann.

Die Baustellen-Maßnahme findet hier statt: t1p.de/lv71o

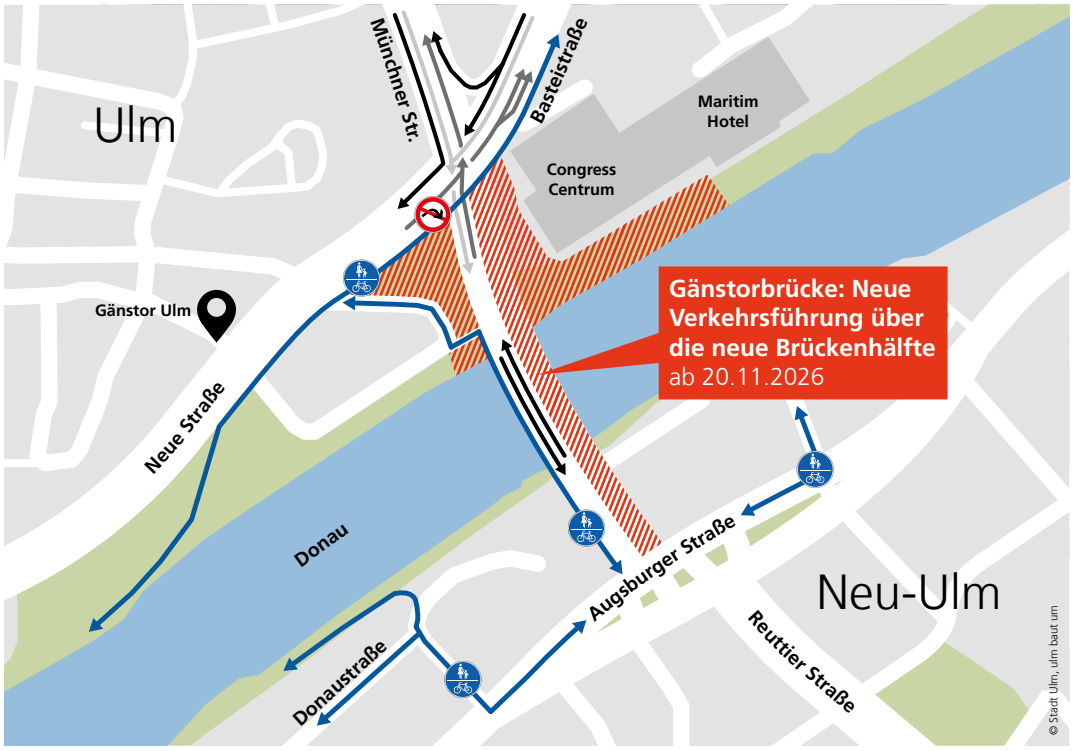

19.11. bis 20.11.2026

Örlinger Straße / Heidenheimer Straße: Sperrung des Bahnübergangs

Für die Sanierung des Bahnübergangs an der Ecke Örlinger Straße / Heidenheimer Straße muss dieser von Donnerstag, 19.11. (17 Uhr), bis Freitag, 20.11. (8 Uhr), für alle Verkehrsteilnehmenden gesperrt werden. Die Umleitung erfolgt über Wielandstraße / Staufenring / Heidenheimer Straße.

Diese Maßnahme war ursprünglich im Mai 2026 vorgesehen, konnte dann aber aufgrund zu hoher Temperaturen nicht durchgeführt werden.

Die Baustellen-Maßnahme findet hier statt: t1p.de/j3sjf

seit 10.11.2026

Lehrer-Tal-Weg: Fahrbahn wieder in beide Richtungen freigegeben

Die Arbeiten im Lehrer-Tal-Weg sind weitgehend abgeschlossen. Die Fahrbahn wurde am Dienstag, 10.11.2026, wieder für beide Fahrtrichtungen freigegeben.

Witterungsbedingt konnten noch nicht alle Arbeiten abgeschlossen werden. Es fehlen derzeit die Fahrbahnmarkierung sowie die Asphaltauffüllung an den Inselköpfen. Die Asphaltarbeiten sollen, sofern es die Witterung zulässt, am Donnerstag, 12.11.2026, ausgeführt werden. Für die Markierungsarbeiten steht noch kein Termin fest.

Die ausstehenden Arbeiten werden unter laufendem Verkehr durchgeführt. Dabei kann es kurzzeitig zu Behinderungen und Einschränkungen kommen.

Bitte beachten Sie: Die Fahrbahnmarkierung fehlt aktuell noch. Fahren Sie deshalb besonders aufmerksam und passen Sie Ihre Fahrweise entsprechend an.

Aktuelle Videos auf unseren Social Media Kanälen

// Wie geht's weiter an der Gänstorbrücke: t1p.de/nm6pe
// Ein 110m hoher Kran zu Weihnachten: t1p.de/vq6t7

Kennen Sie eigentlich schon...

...unsere Verkehrskameras?

Mit unseren Webcams können Sie jederzeit live die aktuelle Verkehrslage in Ulm checken!

www.ulm.de/sonderseiten/webcams

...unseren ulmbautum-Instagram-Kanal?

Wir geben Ihnen Infos über die aktuellen Baumaßnahmen und nehmen Sie mit hinter den Bauzaun.

www.instagram.com/ulmbautum

Stadt Ulm
Fachbereich Stadtentwicklung, Bau und Umwelt
Team Baustellenkommunikation
Münchner Straße 1 | 89073 Ulm | Deutschland

ulmbautum@ulm.de | **www.ulm.de**